



REPUBLIKA SLOVENIJA  
VLADA REPUBLIKE SLOVENIJE

Gregorčičeva 20–25, SI-1001 Ljubljana

T: +386 1 478 1000

F: +386 1 478 1607

E: gp.gs@gov.si

http://www.vlada.si



Številka: 35000-13/2018/4

Datum: 30. 5. 2018

 OBČINA TOLMIN		
Prejeto 31-05-2018		
DM	ŠIFRA ZADEVE	PRILOGE
	351-0080/2017-11	


*Mirou fide*

Na podlagi tretjega odstavka 22. člena Zakona o umeščanju prostorskih ureditev državnega pomena v prostor (Uradni list RS, št. 80/10, 106/10 – popr., 57/12 in 61/17 – ZUreP-2) je Vlada Republike Slovenije na 248. dopisni seji dne 30. 5. 2018 pod točko 17 sprejela naslednji

SKLEP:

1. Vlada Republike Slovenije je sprejela Sklep o pripravi državnega prostorskega načrta za obvoznico Volče, ki ga Ministrstvo za okolje in prostor objavi na svoji spletni strani.
2. Vlada Republike Slovenije je sprejela Sklep o imenovanju Delovne skupine za pripravo državnega prostorskega načrta za obvoznico Volče.



  
Mag. Lilijana Kozlovič  
generalna sekretarka

Prilogi:

- Sklep o pripravi državnega prostorskega načrta za obvoznico Volče
- Sklep o imenovanju Delovne skupine za pripravo državnega prostorskega načrta za obvoznico Volče

Prejmejo:

- Ministrstvo za okolje in prostor  
Direktorat za prostor, graditev in stanovanja  
Direktorat za okolje
- Direkcija Republike Slovenije za vode
- Ministrstvo za infrastrukturo  
Direktorat za kopenski promet (za področja cestne infrastrukture)  
Direktorat za letalski in pomorski promet (za področje letalske infrastrukture)
- Direkcija Republike Slovenije za infrastrukturo
- Ministrstvo za kmetijstvo, gozdarstvo in prehrano  
Direktorat za kmetijstvo  
Direktorat za gozdarstvo, lovstvo in ribištvo
- Ministrstvo za notranje zadeve  
Sekretariat, Urad za logistiko
- Ministrstvo za kulturo  
Direktorat za kulturno dediščino

- Ministrstvo za zdravje  
Direktorat za javno zdravje
- Uprava Republike Slovenije za zaščito in reševanje
- Občina Tolmin
- z 2. točko sklepa imenovani

V vednost:

- Ministrstvo za finance
- Služba Vlade Republike Slovenije za zakonodajo
- Urad Vlade Republike Slovenije za komuniciranje



REPUBLIKA SLOVENIJA  
VLADA REPUBLIKE SLOVENIJE

Gregorčičeva 20–25, SI-1001 Ljubljana


T: +386 1 478 1000

F: +386 1 478 1607

E: gp.gs@gov.si

http://www.vlada.si



 <b>OBČINA TOLMIN</b>		
Prejeto <b>31 -05- 2018</b>		
DM	ŠIFRA ZADEVE	ŠTEČICA
	351-0080	2017-12

Številka: 35000-13/2018/5

Datum: 30. 5. 2018

Na podlagi tretjega odstavka 22. člena Zakona o umeščanju prostorskih ureditev državnega pomena v prostor (Uradni list RS, št. 80/10, 106/10 – popr., 57/12 in 61/17 – ZUreP-2) je Vlada Republike Slovenije na 248. dopisni seji dne 30. 5. 2018 pod točko 17 sprejela

## SKLEP

### o pripravi državnega prostorskega načrta za obvoznico Volče

#### I. Splošno

V skladu s tem sklepom se pripravi državni prostorski načrt za obvoznico Volče (v nadaljnjem besedilu: državni prostorski načrt).

Sklep je pripravljen na podlagi pobude Ministrstva za infrastrukturo (št. 350-24/2018/1-00721217 z dne 24. 1. 2018), ki jo je izdelal Urbis d. o. o. (št. 2017/DPN-055, november 2017), in Analize smernic, ki jo je izdelal Urbis d. o. o. (št. 2017/DPN-055, april 2018).

#### II. Opis načrtovane prostorske ureditve z osnovnimi značilnostmi

Predmet načrtovane prostorske ureditve je gradnja obvoznice mimo naselja Volče.

#### III. Cilj načrtovane prostorske ureditve

Strnjena pozidava ob glavni cesti praktično ne dopušča dvosmernega tovornega prometa in ogroža udeležence v prometu, predvsem pešce. Cilj je, da se med projekte za investicijsko vzdrževanje in gradnjo državnih cest uvrščajo projekti, ki bodo postopno izboljšali stanje cestne infrastrukture ter dvignili raven storitev uporabnikom. Osnovni cilj je gradnja obvoznice mimo naselja Volče. Posebni cilj je izboljšati povezanost Bovca, Tolmina in Nove Gorice. Temeljni cilji načrtovane prostorske ureditve so:

- povečanje prometne varnosti,
- izboljšanje tehničnih elementov,
- prometna razbremenitev naselja,
- nadomestitev dotrajanih delov ceste ter
- izboljšava stanja okolja.

Cilji načrtovanih ureditev sledijo ciljem Strategije razvoja prometa v Republiki Sloveniji. Doseganje ciljev se bo zagotovilo etapno. Dinamika za posamezno dejavnost izhaja neposredno iz ugotovljenih težav in je utemeljena glede na realne potrebe (prometne težave, obremenitve) ter zagotavlja doseganje splošnih in specifičnih ciljev.

#### **IV. Okvirno območje in občine, na območju katerih bo predvidoma načrtovana prostorska ureditev**

Območje obvoznice Volče obsega umestitev nove obvoznice s potrebnimi spremljajočimi ureditvami, kot so: preureditev obstoječih cest, križišč, preureditev obstoječe gospodarske javne infrastrukture, nova gospodarska javna infrastruktura ipd., ter območje, ki bo predvidoma potrebno za čas gradnje in vzdrževanja. Območje prostorske ureditve se nahaja na območju Občine Tolmin.

#### **V. Pobudnik in investitor državnega prostorskega načrta**

- 1. Pobudnik priprave državnega prostorskega načrta** je Ministrstvo za infrastrukturo, Langusova ulica 4, Ljubljana (v nadaljnjem besedilu: pobudnik).
- 2. Investitor priprave državnega prostorskega načrta** je Ministrstvo za infrastrukturo, Direkcija Republike Slovenije za infrastrukturo, Tržaška cesta 19a, 1000 Ljubljana (v nadaljnjem besedilu: investitor).

#### **VI. Državni in lokalni nosilci urejanja prostora, ki sodelujejo v postopku priprave državnega prostorskega načrta**

- 1. Državni nosilci urejanja prostora, ki sodelujejo pri pripravi državnega prostorskega načrta, so:**
  - Ministrstvo za kulturo, Direktorat za kulturno dediščino;
  - Ministrstvo za zdravje, Direktorat za javno zdravje;
  - Ministrstvo za obrambo, Uprava Republike Slovenije za zaščito in reševanje;
  - Ministrstvo za infrastrukturo, Direktorat za kopenski promet (za področja cestne infrastrukture);
  - Ministrstvo za infrastrukturo, Direktorat za letalski in pomorski promet (za področje letalske infrastrukture);
  - Ministrstvo za kmetijstvo, gozdarstvo in prehrano, Direktorat za kmetijstvo;
  - Ministrstvo za kmetijstvo, gozdarstvo in prehrano, Direktorat za gozdarstvo, lovstvo in ribištvo;
  - Ministrstvo za okolje in prostor, Direktorat za okolje (za področja ohranjanja narave);
  - Ministrstvo za okolje in prostor, Direkcija Republike Slovenije za vode;
  - Ministrstvo za notranje zadeve, Sekretariat, Urad za logistiko.

#### **2. Lokalni nosilci urejanja prostora**

Lokalni nosilec urejanja prostora, ki sodeluje pri pripravi državnega prostorskega načrta, je Občina Tolmin.

#### **VII. Odločitev o obveznosti izvedbe celovite presoje vplivov na okolje in presoje sprejemljivosti državnega prostorskega načrta**

Ministrstvo za okolje in prostor je 9. 3. 2018 izdalo odločbo št. 35409-375/2017/12, v kateri je določeno, da je v postopku priprave državnega prostorskega načrta treba izvesti postopek celovite presoje vpliv na okolje.

#### **VIII. Način pridobitve strokovnih rešitev**

Strokovna rešitev načrtovane prostorske ureditve se pridobi s primerjavo variant v študiji variant.

## **IX. Seznam podatkov in strokovnih podlag glede na fazo, v kateri se te pridobijo oziroma pripravijo**

### **1. Faza študije variant:**

- idejna zasnova za vse variante, ki se obravnavajo v študiji variant in okoljskem poročilu (vključno z geodetskimi podlagami),
- predinvesticijska zasnova,
- okoljsko poročilo,
- predhodne arheološke raziskave na območjih, kjer podatki ne omogočajo presoje vplivov na arheološke ostaline (po metodah od 1 do 7 oziroma 8 do 13 na območjih registriranih arheoloških najdišč),
- strokovna podlaga s področja poplavne in erozijske ogroženosti (vključno s kartami razredov poplavne nevarnosti za obstoječe stanje in načrtovano stanje za izbrano varianto),
- prometna študija,
- študija hrupa,
- analiza posegov na kmetijska zemljišča glede na boniteto kmetijskih zemljišč, obsega posegov na območju izvedenih agrarnih operacij ter način poseganja na zaokrožena območja kmetijskih zemljišč (če se povečajo posegi na kmetijska zemljišča),
- ocena viškov izkopanega materiala ter določitev območja za odlaganje,
- ostale strokovne podlage, potrebne za izdelavo študije variant,
- študija variant.

### **2. Faza načrtovanja rešitve in sprejema državnega prostorskega načrta:**

- geodetski načrt – za k. o. Volče je pred uporabo podatkov potrebno izvesti izboljšavo lokacijske natančnosti grafičnih podatkov zemljiškega katastra,
- elaborat posegov na kmetijska zemljišča za izbrano rešitev (obseg posega glede na boniteto kmetijskih zemljišč, obseg posega na območje izvedenih zemljiških operacij, način poseganja na zaokrožena območja kmetijskih zemljišč ter obseg prostorskih ureditev na grafične enote rabe kmetijskih gospodarstev za posamezna kmetijska gospodarstva v skladu z zakonom, ki ureja kmetijstvo),
- idejni projekt za najustreznejšo varianto – z načrtom krajinske arhitekture in zasnovo načrta gradbišča (če se s tem poveča območje državnega prostorskega načrta),
- elaborat viškov izkopanega materiala – na nivoju idejnega projekta,
- načrt ureditve lokacije za odlaganje izkopanega materiala – z načrtom krajinske arhitekture (če se lokacija za odlaganje vključi v državni prostorski načrt),
- morebitne druge strokovne podlage, ki bodo potrebne v postopku priprave državnega prostorskega načrta (npr. presoja vplivov na okolje),
- morebitne spremembe in dopolnitve grafičnega dela državnega akta, če bi državni prostorski načrt posegel vanj,
- državni prostorski načrt.

## **X. Obveznosti pobudnika, koordinatorja in investitorja ter nosilcev urejanja prostora v zvezi s pripravo državnega prostorskega načrta in njenim financiranjem**

### **1. Pobudnik:**

- sodeluje pri objavah javnih naznanil v posameznih fazah priprave državnega prostorskega načrta;
- sodeluje pri pripravi vseh gradiv, potrebnih za izdelavo državnega prostorskega načrta;



- se udeležuje vseh sestankov v zvezi s pripravo državnega prostorskega načrta ter javnih obravnav, razprav in drugih dogodkov v postopku priprave državnega prostorskega načrta.

2. Koordinator:

- zagotavlja preglede dokumentacije v postopku priprave državnega prostorskega načrta (utemeljitve najustreznejše rešitve, osnutka in predloga državnega prostorskega načrta) ter drugih morebiti potrebnih dokumentov;
- uskladi projektne naloge za pripravo te dokumentacije z investitorjem in sodeluje pri pripravi vseh gradiv, potrebnih za izdelavo državnega prostorskega načrta;
- organizira in vodi javne obravnave v skladu z zakonom, ki ureja umeščanje prostorskih ureditev državnega pomena v prostor;
- skrbi za javne objave ključnih faz državnega prostorskega načrta.


3. Investitor:

- pripravi projektne naloge za dokumentacijo v postopku priprave državnega prostorskega načrta in jih pred izvedbo razpisov uskladi s koordinatorjem;
- izbere izdelovalca te dokumentacije in strokovnih podlag za njeno izdelavo;
- sodeluje pri pripravi dokumentacije ter gradiv za Vlado Republike Slovenije;
- udeležuje se sestankov, javnih obravnav in drugih dogodkov v postopku priprave državnega prostorskega načrta, skupaj z izdelovalci dokumentacije, ki jo naroča;
- naroči in plača dokumentacijo v postopku priprave državnega prostorskega načrta iz IX. točke tega sklepa;
- naroči in plača morebitne druge strokovne podlage, če se v postopku priprave državnega prostorskega načrta izkaže, da je njihova izdelava potrebna in utemeljena.

**XI. Obveznosti nosilcev urejanja prostora v zvezi s pridobivanjem podatkov in strokovnih podlag, potrebnih za načrtovanje prostorskih ureditev, ter s tem povezane roke in financiranje**

V postopku priprave državnega prostorskega načrta Ministrstvo za kulturo kot nosilec urejanja prostora zagotovi predhodne arheološke raziskave na območjih, kjer podatki ne omogočajo presoje vplivov na arheološke ostaline (po metodah od 5 do 7). Če iz objektivnih razlogov na strani Ministrstva za kulturo nastopijo okoliščine, ki imajo za posledico odstopanje od terminskega plana za pripravo državnega prostorskega načrta, lahko za doseganje tega terminskega plana omenjene predhodne arheološke raziskave zagotovi investitor. Investitor ni upravičen do povračila tako nastalih stroškov, če mu Ministrstvo za kulturo pisno pojasni te razloge in je njihova objektivnost utemeljena.



  
Mag. Lilijana Kozlovič  
generalna sekretarka



REPUBLIKA SLOVENIJA  
VLADA REPUBLIKE SLOVENIJE

Gregorčičeva 20–25, SI-1001 Ljubljana

T: +386 1 478 1000

F: +386 1 478 1607

E: gp.gs@gov.si

http://www.vlada.si



Številka: 35000-13/2018/6

Datum: 30. 5. 2018

 <b>OBČINA TOLMIN</b>		
Prejeto <b>31-05-2018</b>		
DM	ŠIFRA ZADEVE	PRILOGE
	351-0080	2018-13

Na podlagi tretjega odstavka 22. člena Zakona o umeščanju prostorskih ureditev državnega pomena v prostor (Uradni list RS, št. 80/10, 106/10 – popr. in 57/12 in 61/17 – ZUreP-2) je Vlada Republike Slovenije na 248. dopisni seji dne 30. 5. 2018 pod točko 17 sprejela

## SKLEP

### o imenovanju Delovne skupine za pripravo državnega prostorskega načrta za obvoznico Volče

#### I. Sestava delovne skupine

Delovno skupino za pripravo državnega prostorskega načrta za obvoznico Volče (v nadaljnjem besedilu: državni prostorski načrt) sestavljajo naslednji člani:

- Angelca Kunšič, višja svetovalka I, Ministrstvo okolje in prostor, Direktorat za prostor, graditev in stanovanja – predstavnica koordinatorske priprave državnega prostorskega načrta (v nadaljnjem besedilu: koordinator);
- Drago Bregar, podsekretar, Ministrstvo za infrastrukturo, Direktorat za kopenski promet – predstavnik pobudnika priprave državnega prostorskega načrta;
- Tomaž Willenpart, višji svetovalec I, Ministrstvo za infrastrukturo, Direkcija Republike Slovenije za infrastrukturo – predstavnik investitorja državnega prostorskega načrta (v nadaljnjem besedilu: investitor).

#### II. Naloge delovne skupine

Delovna skupina je odgovorna za pripravo državnega prostorskega načrta. Člani opravljajo naloge v skladu z Zakonom o umeščanju prostorskih ureditev državnega pomena v prostor (Uradni list RS, št. 80/10, 106/10 – popr., 57/12 in 61/17 – ZUreP-2) in v skladu s Sklepom o pripravi državnega prostorskega načrta za pripravo državnega prostorskega načrta za obvoznico Volče št. 35000-13/2018/5 z dne 30. 5. 2018.


#### III. Način dela delovne skupine

1. Delovna skupina deluje in usklajuje delovne obveznosti na sestankih, z dopisi in po elektronski pošti.
2. Če ni mogoče doseči soglasja med člani delovne skupine, koordinator o tem obvesti ministra, pristojnega za prostor.
3. Administrativno-tehnična dela opravljajo organi in organizacije za člane, ki jih zastopajo.
4. Stroški dela delovne skupine bremenijo organe in organizacije, ki jih člani zastopajo.

#### IV. Prenehanje delovanja delovne skupine

Delovna skupina preneha delovati z dnem uveljavitve uredbe o državnem prostorskem načrtu. Delovna skupina lahko preneha delovati tudi prej, če Vlada Republike Slovenije odloči, da se postopek priprave tega državnega prostorskega načrta ustavi.



  
Mag. Lijana Kozlovič  
generalna sekretarka